






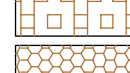








-  PERIMETRO URBANO
-  LINHAS DE ÁGUA PRINCIPAIS
- REDE RODOVIÁRIA
 -  ESTRADA NACIONAL
 -  CAMINHO MUNICIPAL
 -  OUTROS CAMINHOS
- ESPAÇO URBANIZADO
 -  ESPAÇO DE URBANIZAÇÃO PROGRAMADA MÉDIA DENSIDADE
 -  ESPAÇO DE URBANIZAÇÃO PROGRAMADA BAIXA DENSIDADE
 -  ESPAÇO EMPRESARIAL
 -  ESPAÇO DE EQUIPAMENTO
 -  ESTRUTURA VERDE URBANA - ESPAÇO VERDE DE PROTEÇÃO
- UNIDADES OPERATIVAS DE PLANEAMENTO E GESTÃO
 -  **SV-A** U.O.P.G. PLANO DE FORMENOR / LOTEAMENTO MUNICIPAL S. VICENTE I
 -  **SV-B** U.O.P.G. PLANO DE FORMENOR / LOTEAMENTO MUNICIPAL S. VICENTE II

Lodo
arquitectura paisagista, lda



CÂMARA MUNICIPAL DE ELVAS
PLANO DIRECTOR MUNICIPAL

REVISÃO
outubro 2009



projeção: UTM, 14
datum: WGS 84

ELEMENTOS QUE CONSTITUEM O PDM:
PLANTA DE ORDENAMENTO PRELIMINAR: PERIMETRO URBANO DE S. VICENTE E VENTOSA

05

escala: 1:5000

