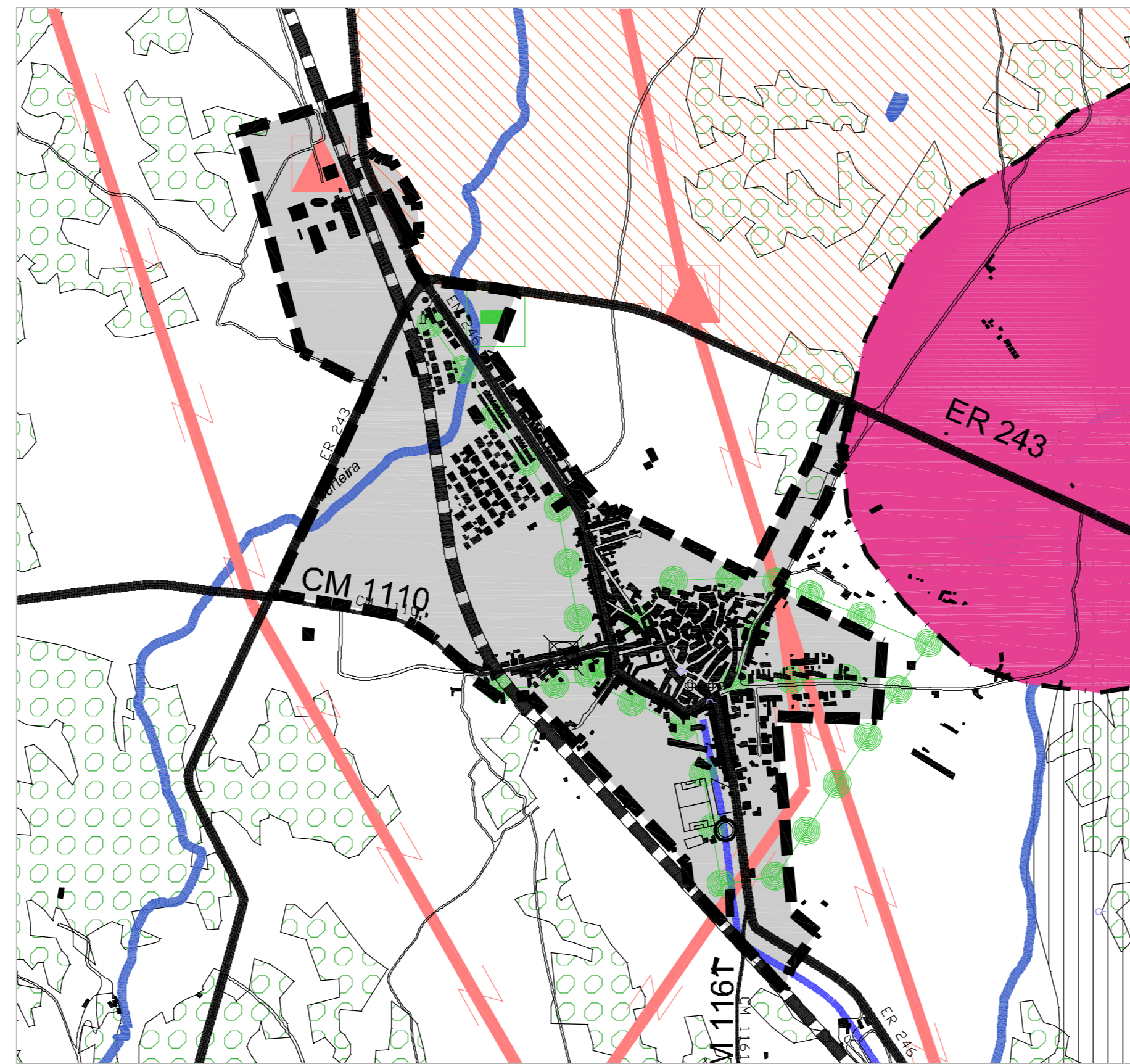
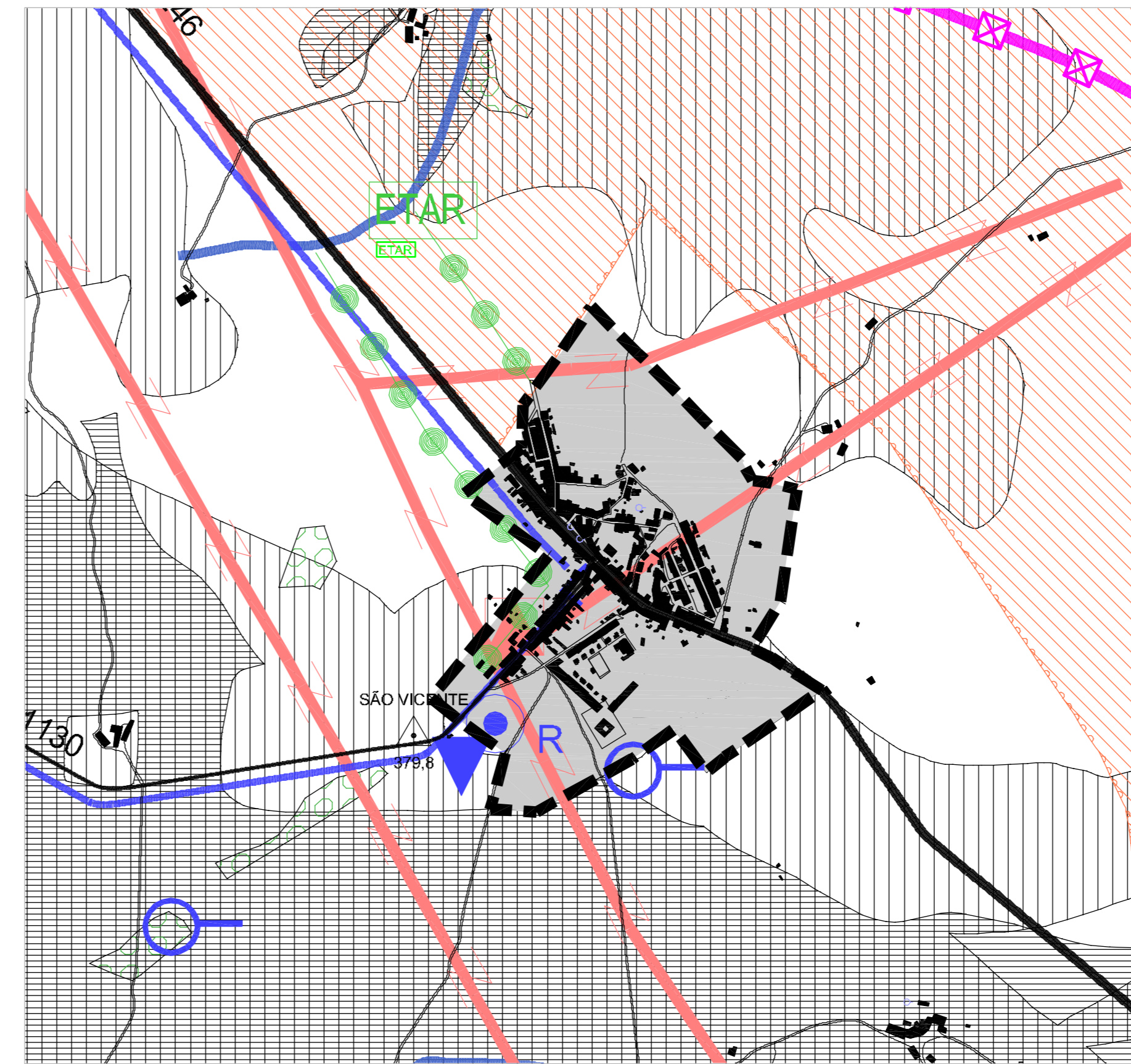


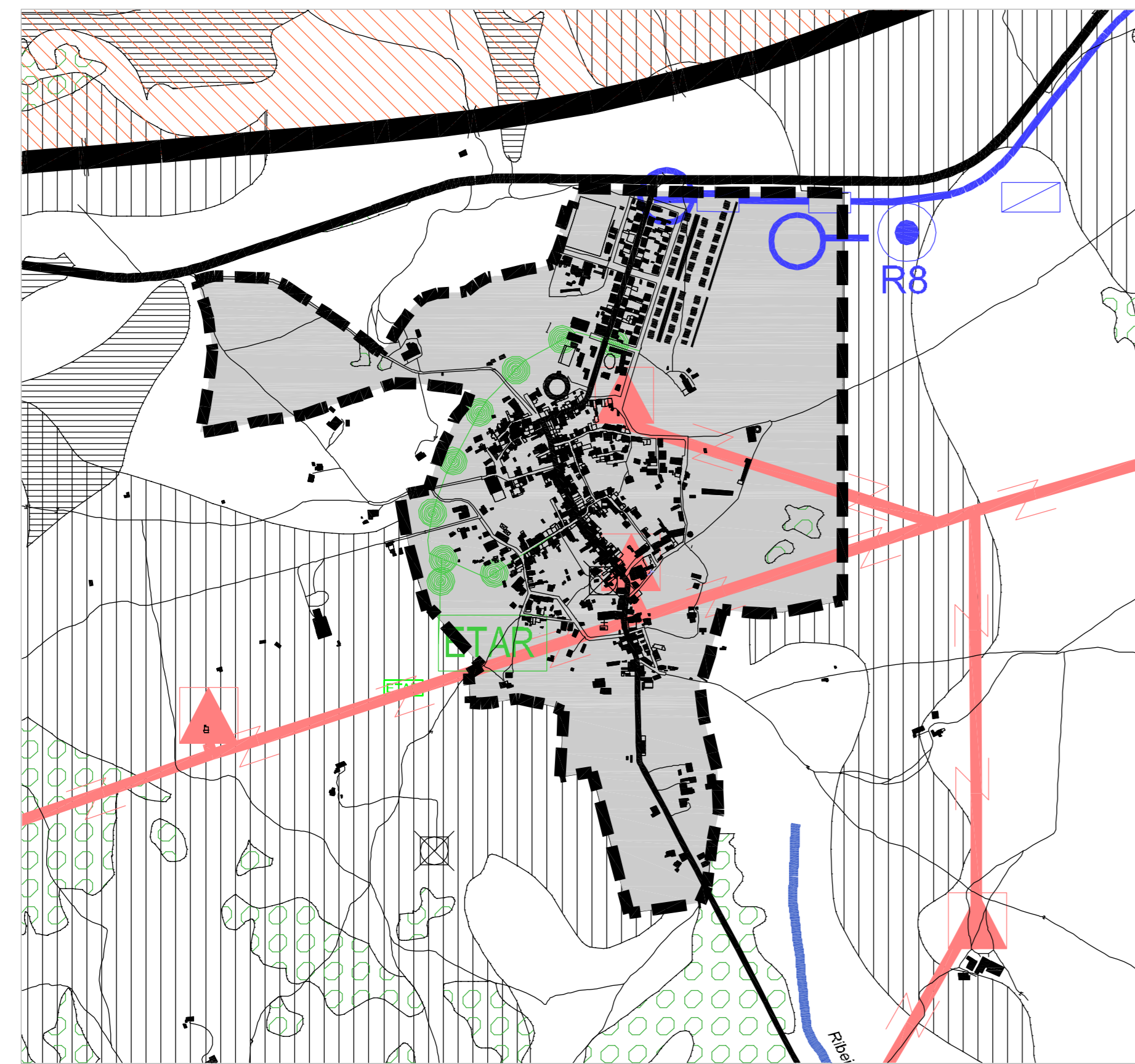
BARBACENA



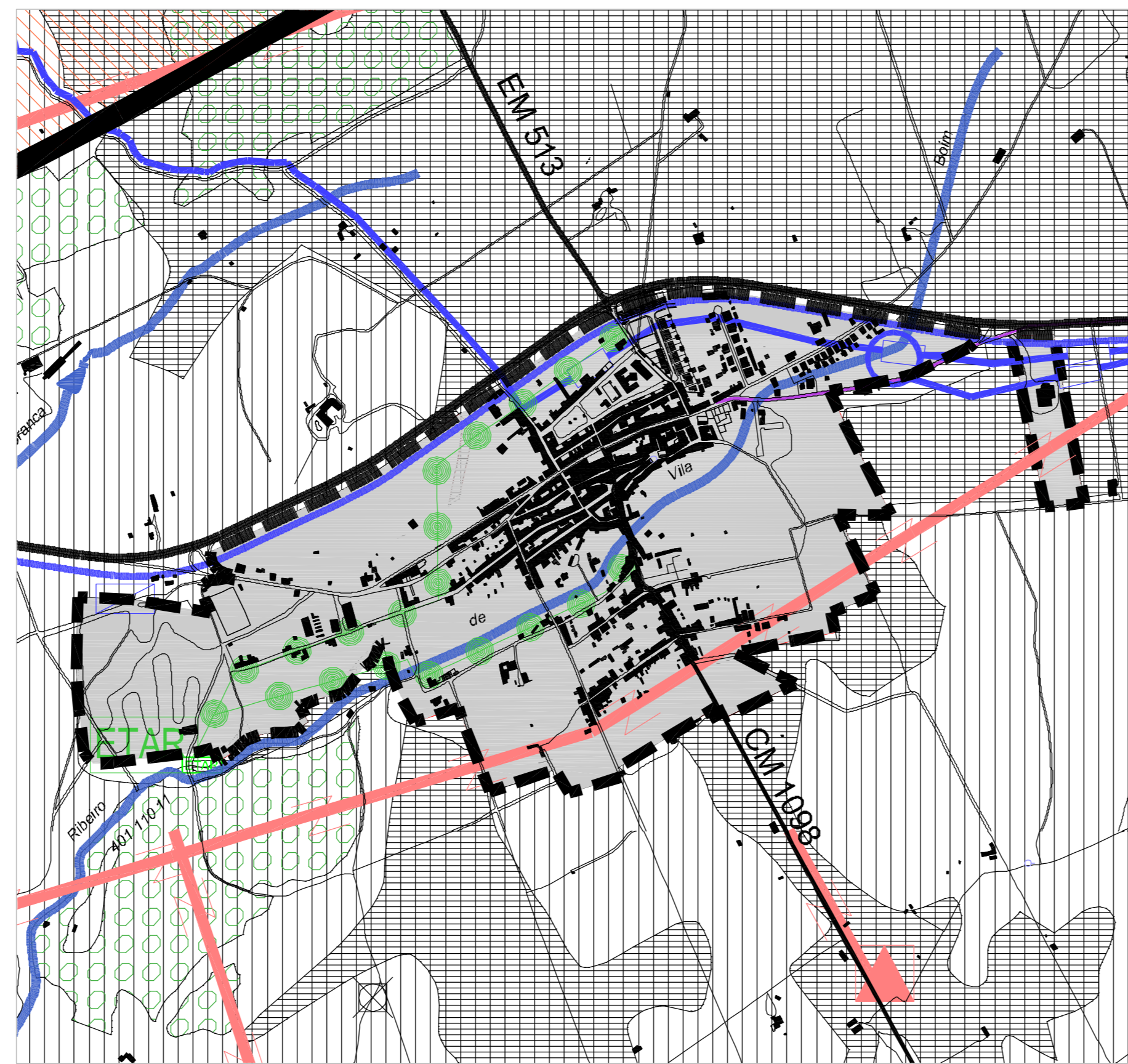
SANTA EULÁLIA



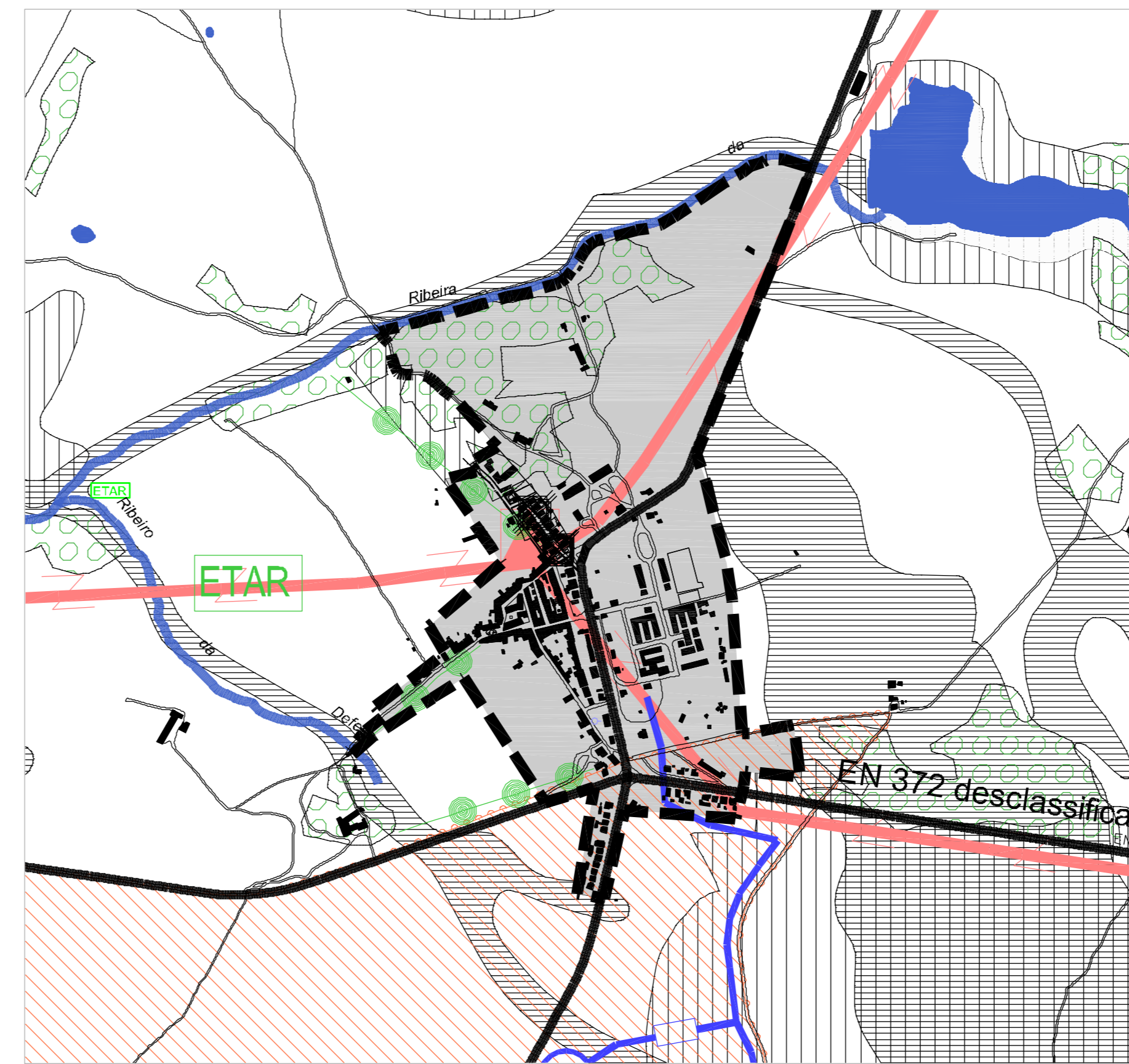
S. VICENTE



TERRUGEM



VILA BOM



VILA FERNANDO

**LEGENDA**

**LIMITES**

- LIMITE DO CONCELHO
- - - PERIMETRO URBANO

**ESPAÇOS CANAIS**

- ITINERÁRIO PRINCIPAL
- ESTRADA NACIONAL
- ESTRADA MUNICIPAL
- CAMINHOS MUNICIPAIS

**REDE FERROVIÁRIA**

- REDE FERROVIÁRIA
- ESPAÇO CANAL DE RESERVA PARA A FERROVIA DE ALTA VELOCIDADE (TGV)

**DOMÍNIO PÚBLICO HÍDRICO**

- LINHAS DE ÁGUAS PRINCIPAIS (definidas no Índice Hidrográfico de Portugal)
- ALBUFEIRAS
- ÁREA DE PROTEÇÃO DA ALBUFEIRA DO CAA
- ÁREA DE PROTEÇÃO DA ALBUFEIRA DE ALOUEIRA

**RECURSOS AGRÍCOLAS**

- RESERVA AGRÍCOLA NACIONAL - R.A.N.
- PERIMETRO DE REGA DO CAA

**RECURSOS FLORESTAIS**

- FUNDAMENTOS DE SOBREROS OU AZINHEIRAS

**RECURSOS ECOLÓGICOS**

- RESERVA ECOLÓGICA NACIONAL - R.E.N.

**CONSERVAÇÃO DA NATUREZA**

- PLANO SECTORIAL DA REDE NATURA 2000
- ZONA DE PROTEÇÃO A AVES
- ÁRVORES NOTÁVEIS

**REDE DE ABASTECIMENTO DE ÁGUA**

- CAPTAÇÕES DE ÁGUAS SUBTERRÂNEAS DE ABASTECIMENTO PÚBLICO
- FILTRO
- ADUTORIA DE ABASTECIMENTO DE ÁGUAS
- RESERVATÓRIO
- ETA ESTAÇÃO DE TRATAMENTO DE ÁGUA
- CAMARA DE PERDA DE CARGA
- ▽ ESTAÇÃO SUPRESSORA

NOTA: O ALBUFEIRO FUNCIONA COMO ADUTORIA DE ABASTECIMENTO DE ÁGUAS NO TRONCO DE CALÇADINHA ELVAS.

**REDE DE ESGOTOS**

- ETAR ESTAÇÃO DE TRATAMENTO DE ÁGUAS RESIDUAIS
- ESTAÇÃO ELEVATÓRIA DE ÁGUAS RESIDUAIS
- FOSSA SÉPTICA
- EMISSÁRIO
- DRENAGEM PARA A LINHA DE ÁGUA

**RESÍDUOS SÓLIDOS**

- AS ATERRO SANITÁRIO - CENTRO DE TRANSFERÊNCIA
- PARQUE DE SUCATA

**LINHAS ELÉCTRICAS**

- LINHAS ELÉCTRICAS (REDE DE MT A 20KV)
- ▲ POSTO DE TRANSFORMAÇÃO - P.T.

**GASODUTO**

- GASODUTO
- GASODUTO (gas natural Campo Maior / Elvas)

**EQUIPAMENTO COM ZONA DE PROTEÇÃO**

- ▲ MARCO GEODÉSICO
- CAMPO DE TIRO DO FALGATO